



# L'ITALIA

**L'ITALIA È UNA PENISOLA CHE PRESENTA  
DIVERSI AMBIENTI**

# REGIONE ALPINA



Le Alpi sono una catena montuosa che occupa il NORD ITALIA.

Formano un arco da **OVEST** a **EST**

- Sono le montagne più giovani e più alte d'Europa
- Si dividono in:
  - **A. OCCIDENTALI**: a ovest, in questa parte si trova la cima più alta, IL MONTE BIANCO
  - **A. CENTRALI**
  - **A. ORIENTALI**: qui si trovano le DOLOMITI

# IL MONTE BIANCO



# REGIONE APPENNINICA

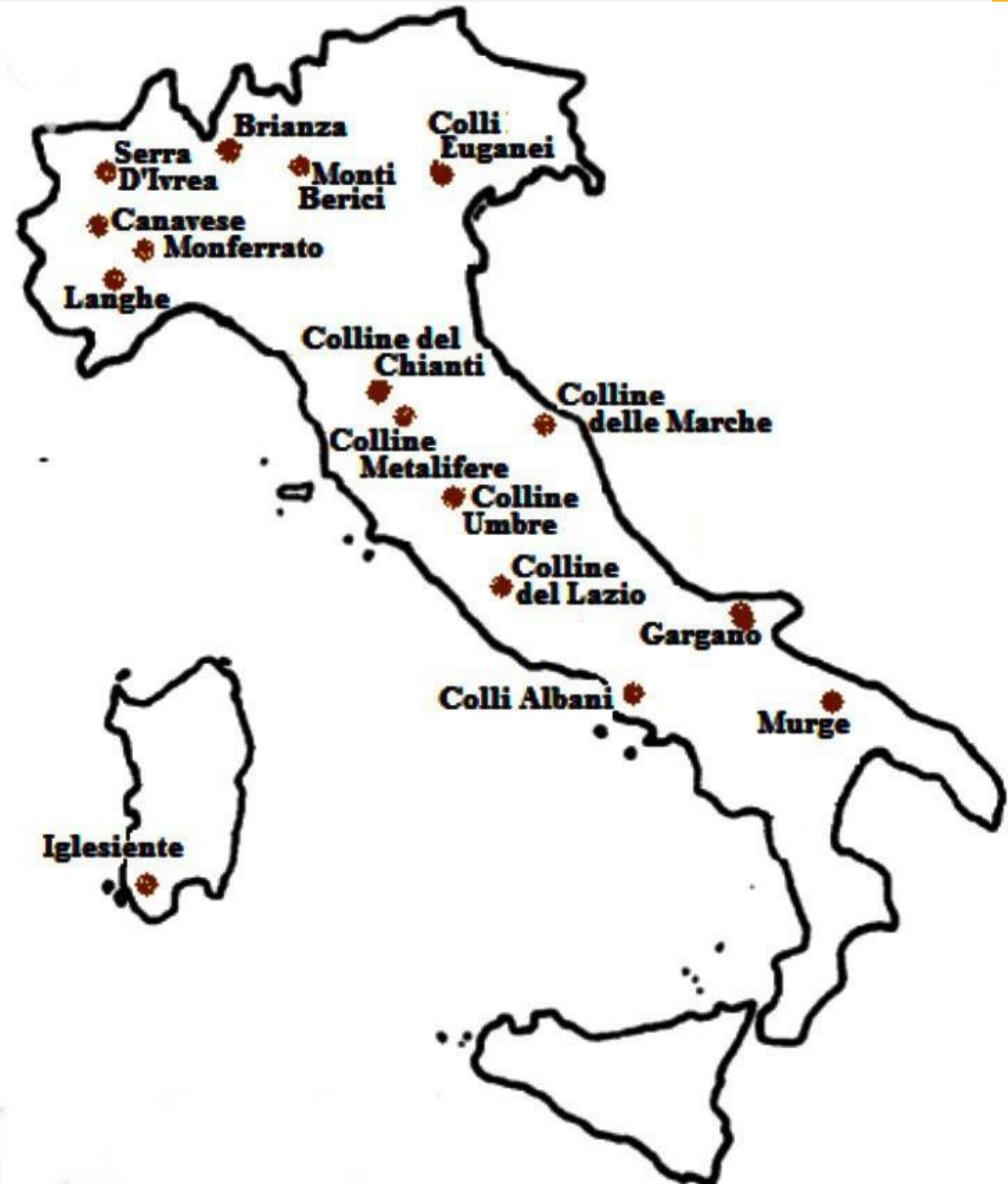
Gli Appennini sono una lunga catena di monti che attraversa l'Italia da **NORD** a **SUD**

- Si dividono in:
  - **A. SETTENTRIONALE**, a nord
  - **A. CENTRALE**, nel centro  
(qui si trova la cima più alta, il **CORNO GRANDE**)
  - **A. MERIDIONALE**, a sud
- Noi viviamo nell'APPENNINO TOSCO-EMILIANO che fa parte dell'APPENNINO SETTENTRIONALE



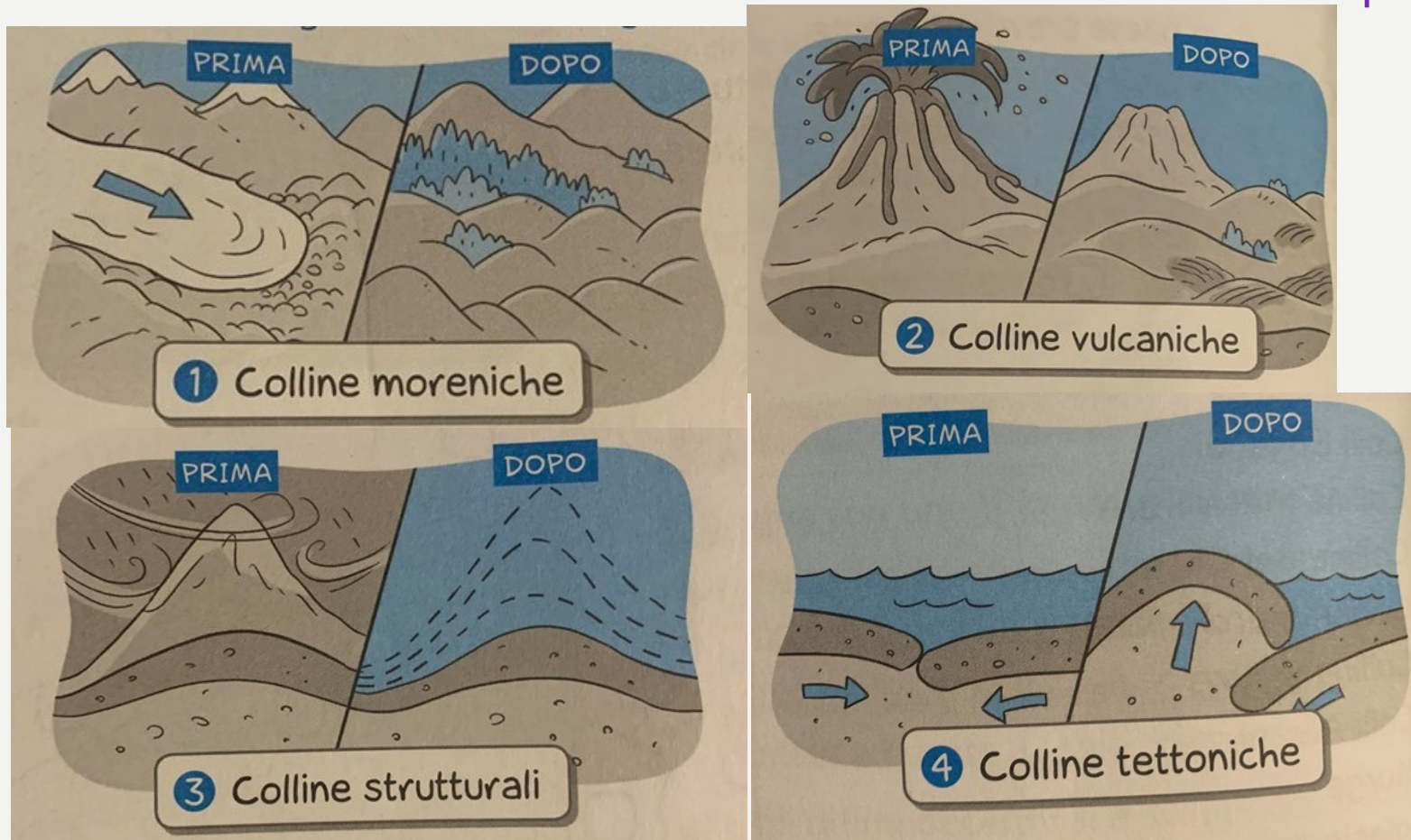
# REGIONE COLLINARE

- Il territorio italiano è prevalentemente occupato da COLLINE (42 %)
- LA COLLINA è UN RILIEVO CON UN'ALTEZZA COMPRESA TRA I 300 E I 600 m



Le colline hanno diverse origini

- **MORENICHE**: formate dall'accumulo di detriti trasportati dai ghiacciai. Esempio BRIANZA
- **VULCANICHE**: formate da antichi vulcani spenti. Esempio COLLI EUGANEI
- **STRUTTURALI**: formate dall'erosione delle montagne a causa di agenti atmosferici come vento, pioggia... Esempio CHIANTI
- **TETTONICHE**: formate dai movimenti della crosta terrestre. Esempio LANGHE



# REGIONE PIANEGGIANTE

- In Italia ci sono anche alcune PIANURE (23%)
- Hanno diversa formazione:
  - **ALLUVIONALI**: formate da accumulo di detriti portati dai fiumi

Esempio PIANURA PADANA

- **VULCANICHE**: formate con materiali eruttati dai vulcani.

Esempio PIANURA CAMPANA

- **TETTONICHE**: nate dai movimenti della crosta terrestre.

Esempio TAVOLIERE DELLE PUGLIE

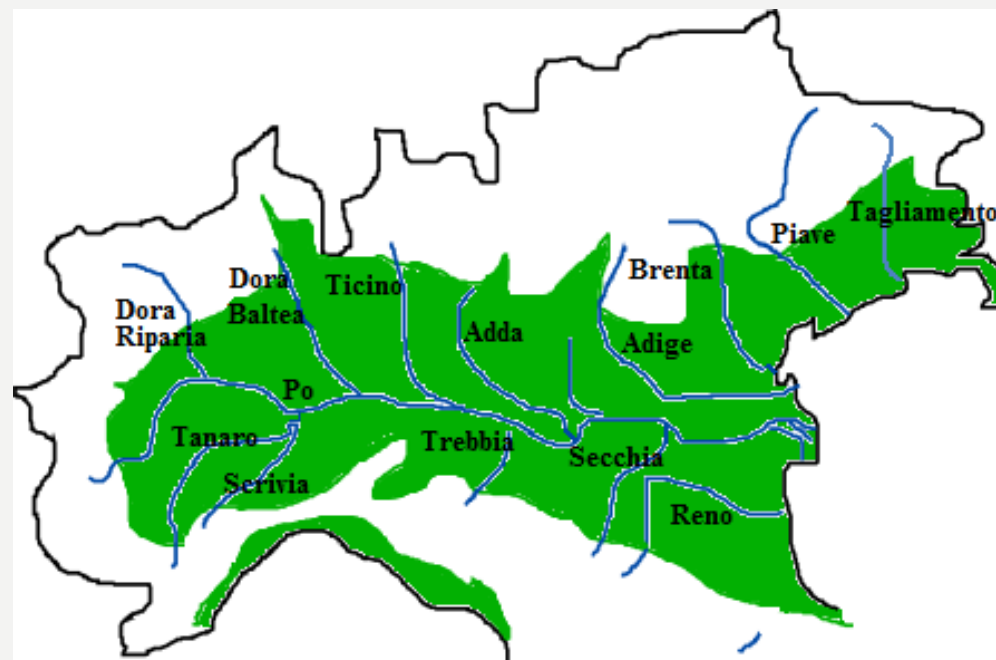
- Alcune pianure sono state **BONIFICATE**, cioè asciugate e rese coltivabili e adatte alla vita dell'uomo.

Esempio LA MAREMMA



# LA PIANURA PADANA

- È la pianura più grande d'Italia
- È attraversata dal fiume **PO**
- È di origine alluvionale, è stata formata  
Dal PO e dai suoi affluenti





# AMBIENTI



ALPI	APPENNINI	COLLINE	PIANURE
Cime appuntite	Cime arrotondate	Clima mite e pendii dolci Cime arrotondate	In passato erano ricoperte di tanta vegetazione, L'UOMO LE HA DISBOScate E RESE COLTIVABILI.
Montagne più alte ricoperte da GHIACCIAI	Nel versante TIRRENICO monti molto ripidi, nel versante ADRIATICO monti che scendono verso il mare	Nel nord e nel centro: BOSCHI DI CASTAGNE, QUERCE E LECCI	
Più in basso PASCOLI E BOSCHI	C'è solo un GHIACCIAIO	A sud COLLINE SPOGLIE	
	PASCOLI		

# ATTIVITA'



## IN MONTAGNA

Le attività tradizionali sono l'AGRICOLTURA, l'ALLEVAMENTO e lo SFRUTTAMENTO DEI BOSCHI.

Il legname viene utilizzato per le COSTRUZIONI.

Oggi la maggior parte delle persone lavora nel TURISMO (camminate d'estate, sci d'inverso...)

## IN COLLINA

L'attività più importante è l'AGRICOLTURA. Anche l'ALLEVAMENTO è molto diffuso.

I prodotti dell'agricoltura e dell'allevamento vengono lavorati nelle INDUSTRIE ALIMENTARI

Altre attività: INDUSTRIE MANIFATTURIERE (abiti, calzature, mobili) e AGRITURISMO.

## IN PIANURA

Il terreno pianeggiante favorisce la COSTRUZIONE DI STRADE, CITTA' E FERROVIE, l'AGRICOLTURA, l'ALLEVAMENTO, l'INDUSTRIA e IL COMMERCIO.

- Campi coltivati
- Allevare bestiame
- Tutti i tipi di industrie